DRAUFSICHT M 1:100

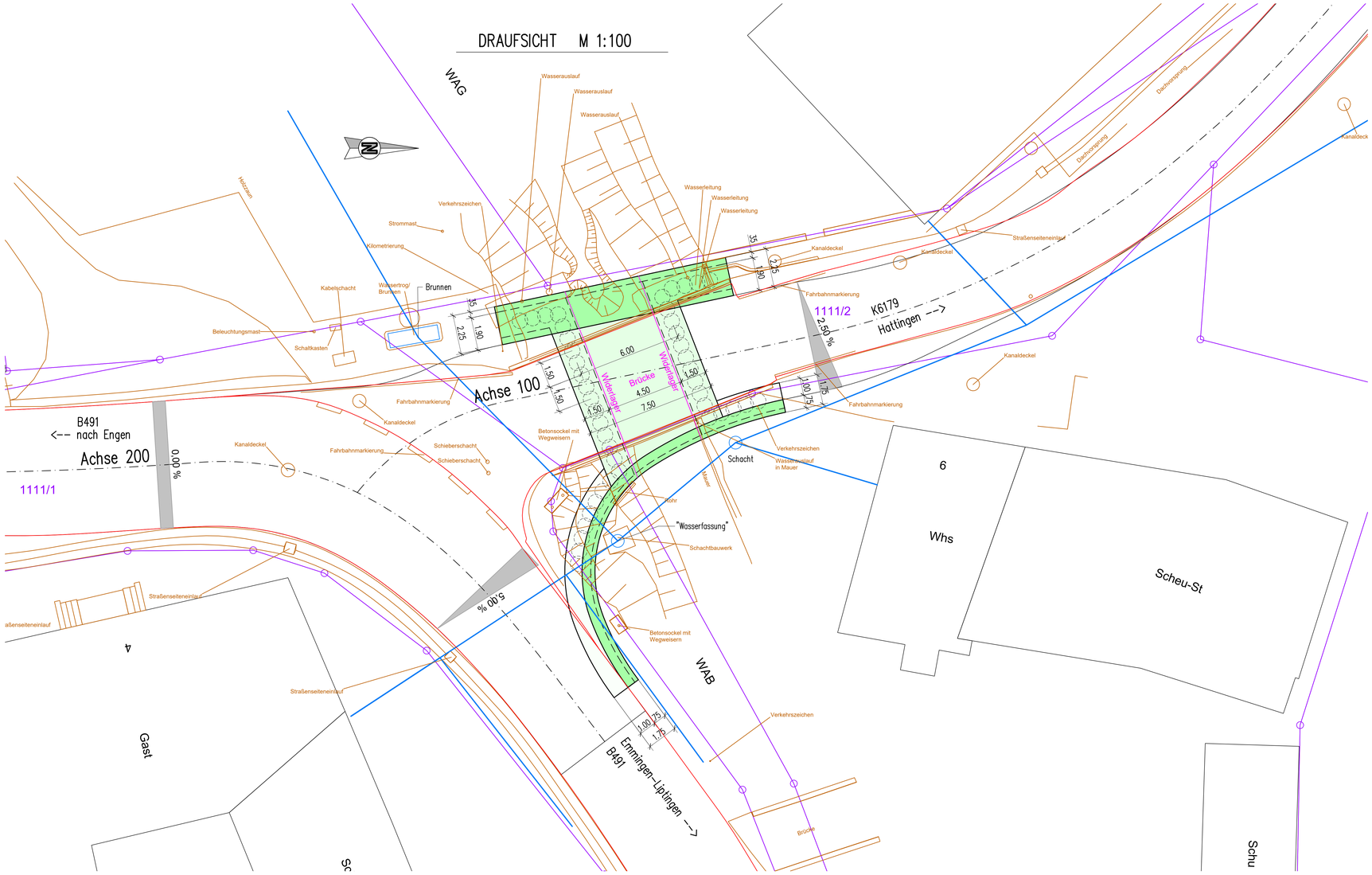

Legende

Planung

- Neubau

Bestand

- Wasserleitung
- Fahrbahnränder Bestand
- Vermessung
- Widerlager Vorderkante Bestand
- Kataster
- 100 Flurstücknummer

LÄNGSSCHNITT M 1:100

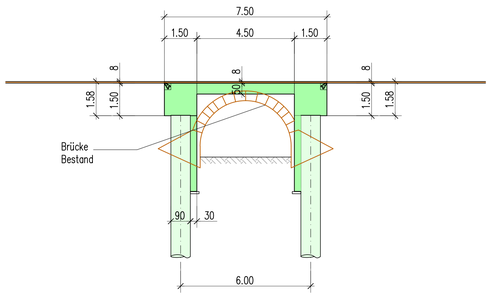

FLÜGEL OST M 1:50

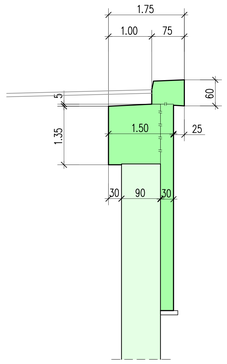

FLÜGEL WEST M 1:50

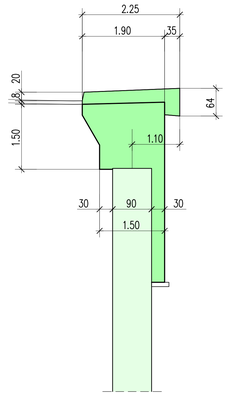

REGELQUERSCHNITT M 1:50

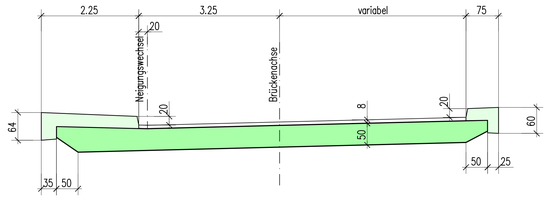

Entwurfsbearbeitung:
Konstruktionsgruppe Bauen Konstanz GmbH
Line-Eid-Straße 3, 78467 Konstanz, Tel.: +49 7531 90485-0

Projekt-Nr. 2225

	Datum	Zeichen
Bearb.	25.09.2024	Taube
Gez.	25.09.2024	Hößler
Gepr.	25.09.2024	Taube

Geändert	Datum	Gezeichnet	Geprüft
a			
b			
c			
d			

Landratsamt Konstanz
Straßenbauamt

Unterlage

Straßenklasse und Nr.: K 6179

Blatt-Nr. 1

Streckenbezeichnung:

Projekt-Nr.

Nächster Ort: Engen

Bauwerk:
K 6179
Ersatzneubau Talbachbrücke

	Datum	Zeichen
Bearb.:	25.09.2024	Taube
Gez.:	25.09.2024	Hößler
Geprüft:	25.09.2024	Taube

ASB-Nr.

Plandarstellung:
Entwurf

Maßstab: 1:100, 1:50

Aufgestellt:
Landratsamt Konstanz
Straßenbauamt

Konstanz, den

Genehmigt:
Landratsamt Konstanz
Straßenbauamt

Konstanz, den